

schemaschnitt mit max. höhe ab gewachsenem terrain


revidiert:

— grenze quartierplangebiet


- max. gebäudehöhen 9.50/10.50m ab gewachsenem terrain.
 - attikageschoss im lichterprofil unter 45° ab max. gebäudehöhe.


öffentliche aufgabe: vom 04. April 2008 bis 04. Mai 2008


genehmigt am: 10. Juli 2008

der gemeindepräsident: *[Signature]* 

der gemeindeschreiber: *[Signature]*

der grundeigentümer: 

der auftraggeber: 

der architekt: 

quartierplan oberbrugg nord
 baugenossenschaft oberbrugg, 7302 landquart
 profilierungsplan