










- LEGENDE
-  QUARTIERPLANABGRENZUNG
 -  BAUBEREICH G1 MAX. HOHENKOTE + 1824.50
 -  BAUBEREICH G2 UNTERIRDISCH, ANRECHENBARE NUTZFLÄCHE
 -  BESTEHENDE TRAFOSTATION GEMEINDEHAUS
 -  WASSER HAUPTLEITUNGEN
 -  WASSER ANSCHLUSSLEITUNGEN
 -  METEORWASSER
 -  SCHMUTZWASSER
 -  EW HOCHSPANNUNG
 -  SWISSCOM

GEZ. che/SLA 0 5 10 15 20 25 30
 DAT 25. APRIL 2001
 REV. 28. JUNI 2001

GEMEINDE ST. MORITZ zu Beleg 192/2002



QUARTIERERSCHLIESSUNGSPLAN
 VER - / ENTSORGUNG **BESTEHEND**

QUARTIERPLAN SERLETTA NORD G


MST: 1 / 500

PARZ. NR.	EIGENTUMER
20 (TEILFLÄCHE)	
183 (TEILFLÄCHE)	
1480 (TEILFLÄCHE)	
1482 (TEILFLÄCHE)	
1483 (TEILFLÄCHE)	

AUFLAGE VOM : 3. Mai bis 1. Juni 2001

VOM GEMEINDEVORSTAND ERLASSEN AM : 30. Juli 2001

DER GEMEINDEPRÄSIDENT:



DER GEMEINDESCHREIBER: