

Kanton Graubünden
Gemeinde Laax
Quartierplan Murschetg
Bodenbewertung

Plan Nr. 587.2 Zug, Plan

Mstab. 1:2500 And. 1

Projekt Gr. And. 2

Gez. Br. And. 3

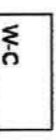

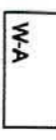


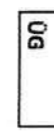

Datum 04.05.98 Format 54 x 60

Ingenieurbüro Caviggli und Partner
Via Sarnen 1 Cam Paspilin
7150 Ilanz 7190 Chantevin/Markt
Tel. 081 920 09 30 Tel. 081 947 49 09
Fax 081 920 09 49 Fax 081 947 49 22











LEGENDE

 Beizugsgebiet

ZONENORDNUNG

-  Wohnzone C
-  Wohnzone B
-  Wohnzone A
-  Forstwirtschaftszone
-  Landwirtschaftszone
-  Übriges Gebiet / Verkehrsfläche
-  Gewässer

BODENBEWERTUNG

-  2 Fr./m2 (Strassen ausserhalb Baugebiet)
-  10 Fr./m2 (Strassen im Baugebiet)
-  1 Fr./m2
-  2 Fr./m2
-  20 Fr./m2
-  300 Fr./m2
-  450 Fr./m2
-  500 Fr./m2
-  650 Fr./m2
-  10 Fr./m2 (Umzonnung Landwirtschaftszone vom 27. März 1998)

