

# Kanton Graubünden Gemeinde Alvaneu Ergänzung des Generellen Erschliessungsplans Bad

1:2000

Von der Gemeindeversammlung angenommen am 1. Juli 1994

Der Gemeindepräsident: *Archer*

Der Aktuar: *[Signature]*






Von der Regierung genehmigt am:  
20. Dezember 1994 gemäss RB Nr. 3162  
Der Präsident:

Der Kanzleidirektor: *L. Bärtsch*  
*[Signature]*  
Dr. Riesen



Stauffer Studach Planungsbüro 7000 Chur

## Legende

-  ~~Kant. Verbindungsstrasse~~
-  ~~Weg mit spez. Verkehrsregelung~~
-  Wasserleitung
-  Reservoir
-  übrige Erschliessungsanlagen gemäss rechtskräftigem Erschliessungsplan vom 16. Juli 1991

\* Dieser Planauszug bezieht sich ausschliesslich auf den Bereich Ver- und Entsorgung. Planinhalte des Bereichs Verkehr sind als GIS-Objekte (Flächen, Linien, Punkte) erfasst und in den Darstellungsdiensten einsehbar und daher in diesem Planauszug gestrichen.

