

Kanton Graubünden
Gemeinde Alvaneu

Genereller Erschliessungsplan
1:2000, 1:10 000, 1:25 000

Von der Gemeindeversammlung angenommen am: 27. April 1990


Der Gemeindepräsident: *J. J. J.*

Der Aktuar: *H. H.*

Von der Regierung genehmigt am: 16. 7. 1991
gemäßes RB Nr. 2196

Der Präsident: *J. Caluori*

Der Kanzleidirektor: *Dr. Riesen*



Stauffer Studach Planungsbüro 7000 Chur

* Dieser Planauszug bezieht sich ausschliesslich auf den Bereich Ver- und Entsorgung. Planinhalte des Bereichs Verkehr sind als GIS-Objekte (Flächen, Linien, Punkte) erfasst und in den Darstellungsdiensten einsehbar und daher in diesem Planauszug gestrichelt.

Legende

- Cant. Hauptstrasse
- Cant. Verbindungsstrasse
- Land- und Forstwirtschaftsweg
- Fuss- und Wanderweg
- Parkplatz
- Kanalisation
- Wasserleitung
- Brunnenstube
- Brunnen
- Bachfassung Motorspritze
- Schüttelweg
- Winterwanderweg

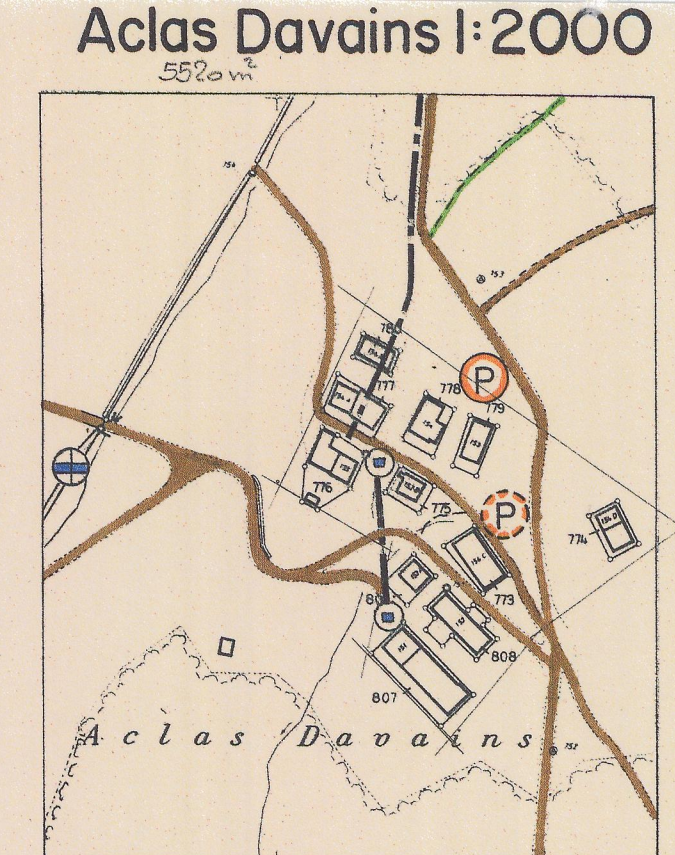
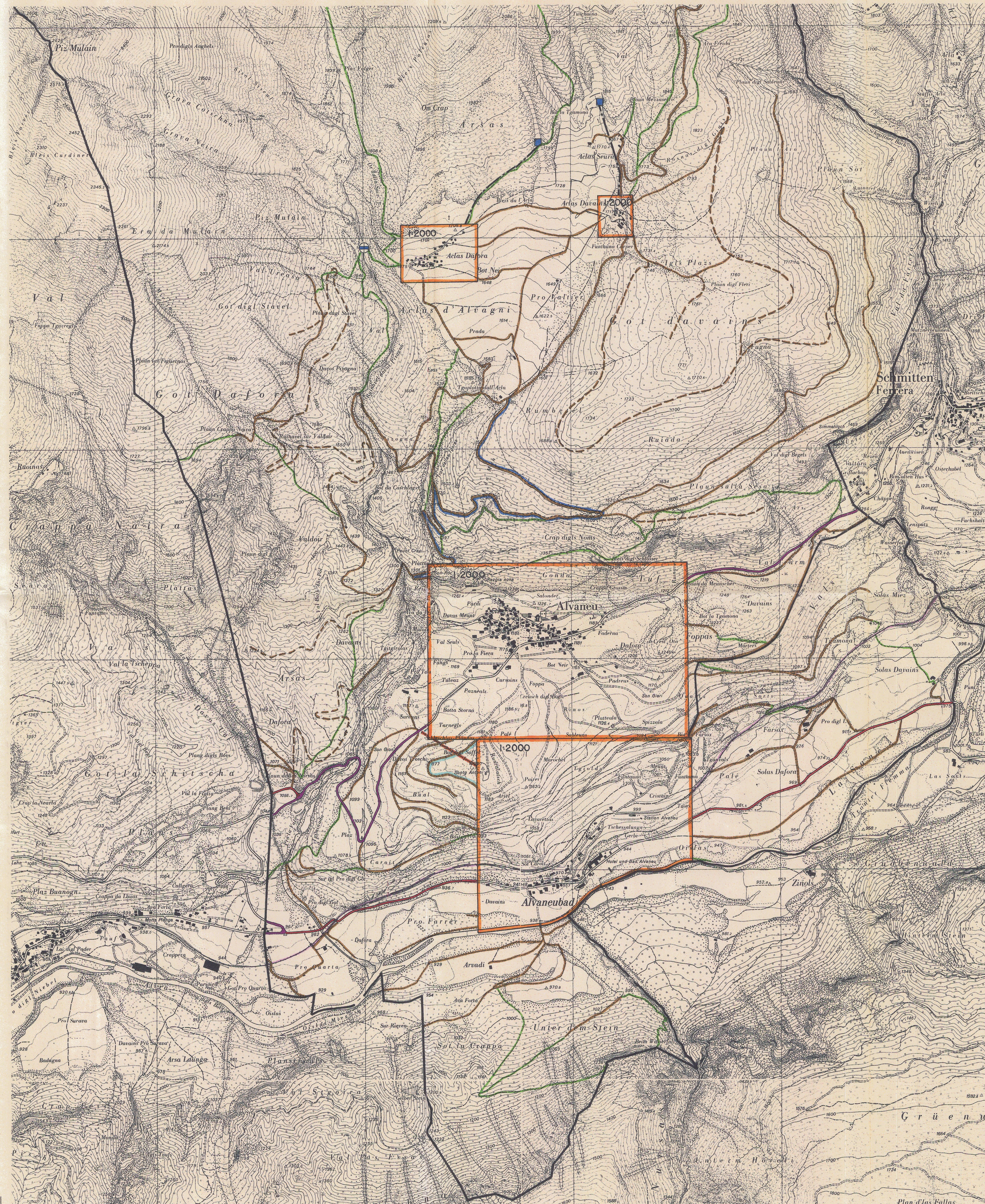
Vergleiche Plan "Ergänzung des Generellen Erschliessungsplans 1:10'000" vom 1. Juli 1994, RB Nr. 3162 vom 20. Dezember 1994
AMT FÜR RAUMPLANUNG GRAUBÜNDEN

Hinweis

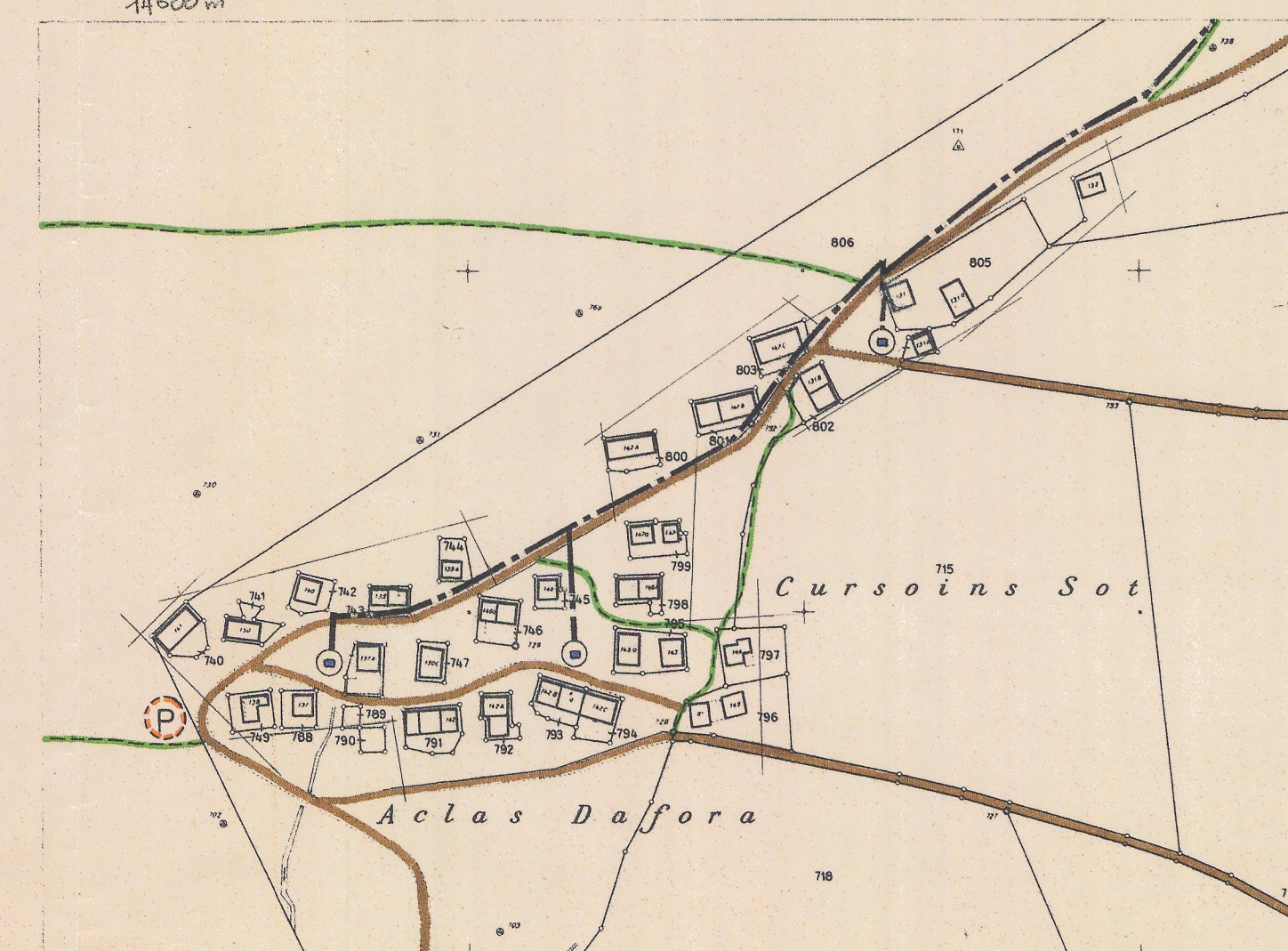
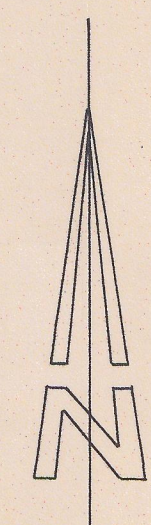
Die folgenden Planinhalte sind nicht Gegenstand der gemeindlichen Abstimmung und des regierungsrätlichen Genehmigungsverfahrens. Sie dienen ausschliesslich der Information von Behörden und Interessierten.

- RHD
- Skilift

Ausschnitt 1:10 000



Aclas Davara 1:2000



Ausschnitt 1:25 000

